

M E S T O N O V É M E S T O N A D V Á H O M



MATERIÁL PREDLOŽENÝ NA PREROKOVANIE :

MsR: 8 . schôdza dňa: 14.5.2020
MsZ: 8 . zasadanie dňa: 26.5.2020

Názov materiálu: Návrh na schválenie Dodatku č.5 k Všeobecne záväznému nariadeniu mesta Nové Mesto nad Váhom č. 3/2008, ktorým sa určujú názvy ulíc a iných verejných priestranstiev.

Dôvodová správa:

Týmto dodatkom všeobecne záväzného nariadenia mesta sa dopĺňa všeobecne záväzné nariadenie mesta č. 3/ 2008, ktorým sa určujú názvy ulíc a iných verejných priestranstiev. Ide o určenie ulíc v lokalite Bzinská ulica - III. Etapa výstavby a v lokalite Pod Kamennou. V oboch lokalitách prebieha výstavba nových rodinných domov a bytových domov, pričom niektoré stavby majú vydané právoplatné kolaudačné rozhodnutie. Podľa § 39, ods. 1 zákona č. 223/2019 Z. z. o sčítaní obyvateľov, domov a bytov v roku 2021 a o zmene a doplnení niektorých zákonov, od 1.6.2020 do 31.3.2021 sa nemôže meniť názov ulice, verejného priestranstva a meniť číslovanie stavieb. Preto je potrebné dodatok schváliť a určiť názvy ulíc.

1) Lokalita Bzinská ul. III. Etapa:

Je navrhovaný po významnej osobnosti nášho mesta Jánovi Durdíkovi, ktorý patril k významným predstaviteľom kultúrneho a spoločenského diania v našom meste, v ktorom prežil takmer celý život. Do povedomia sa dostal ako vynikajúci pedagóg novomestského gymnázia a dlhoročný kronikár mesta. Po maturite na gymnáziu (1936) študoval na Filozofickej fakulte UK v Bratislave. Ako stredoškolský profesor pôsobil v Bratislave, Žiline a od 1.11.1944 na gymnáziu v Novom Meste nad Váhom. Tak ako vysoko bola hodnotená jeho pedagogická práca, významná bola aj jeho činnosť mestského matrikára, ktorej sa precízne venoval 50 rokov. Bol členom kultúrnej komisie pri MsZ. Získal ocenenie Významná osobnosť Podjavoriny (1997) a Osobnosť mesta (2007). **Navrhovaný názov: Ulica Jána Durdíka,**

2) Názov nových ulíc v lokalite Pod Kamennou:

Názvoslovná komisia predkladá názvy podľa rastlinstva (ovocia) typického pre túto lokalitu.

Navrhované názvy sú: **Čerešňová ulica, Hroznová ulica, Marhuľová ulica a Orechová ulica.** Najtypickejšou rastlinou pre túto lokalitu boli jahody. Ulicu Jahodovú navrhujeme pomenovať ako prvú ulicu smerom od Tematínskej, kde v súčasnosti výstavba nebola schválená.

Navrhované názvy ulíc sú v súlade s § 2b zákona č. 369/1990 Zb. o obecnom zriadení v znení neskorších predpisov, § 18 ods. 1 zákona NR SR č. 215/1995 Z. z. o geodézii a kartografii v znení neskorších predpisov, vyhláškou MV SR č. 141/ 2015 Z. z., ktorou sa mení a dopĺňa vyhl. č. 31/2003, ktorou sa ustanovujú podrobnosti o označovaní ulíc a iných verejných priestranstiev, zodpovedá kodifikovanej podobe štátneho jazyka i štandardizácii geografického názvoslovia podľa inštrukcie ÚGKaK SR na štandardizáciu geografického názvoslovia.

Návrh uznesenia :

Mestské zastupiteľstvo uznesením č./2020-MsZ

schvaľuje

Dodatok č.5 k Všeobecne záväznému nariadeniu mesta Nové Mesto nad Váhom č. 3/2008 ktorým sa určujú názvy ulíc a iných verejných priestranstiev.

Meno spracovateľa: Ing.František Mašlonka

Funkcia: Zástupca primátora

Meno predkladateľa:

Funkcia:

Ing. František Mašlonka

Zástupca primátora

Podpis predkladateľa:

.....



Dodatok č. 5
všeobecne záväzného nariadenia

Mesta Nové Mesto nad Váhom

č. 3/2008,

ktorým sa určujú názvy ulíc a iných verejných priestranstiev

Dodatok č. 5

všeobecne záväzného nariadenia Mesta Nové Mesto nad Váhom

č. 3/2008,

ktorým sa určujú názvy ulíc a iných verejných priestranstiev

Mestské zastupiteľstvo mesta Nové Mesto nad Váhom podľa ustanovenia § 6 ods. 1 a § 2b ods. 1 zákona SNR č. 369/1990 Zb. o obecnom zriadení v znení neskorších predpisov (ďalej len zákon o obecnom zriadení) sa uznieslo na tomto dodatku všeobecne záväzného nariadenia:

Všeobecne záväzné nariadenie mesta č. 3/2008 v znení dodatku č. 1 až 4 sa mení nasledovne:

Článok II - Určenie názvov ulíc sa dopĺňa nasledovne:

Článok II Určenie názvov nových ulíc

V odseku 1 sa pridáva nové písmeno h) a písmeno i), ktoré znie:

h) v lokalite Bzinská ulica III: **Ulica Jána Durdíka**

i) v lokalite Pod Kamennou:

- 1) **Čerešňová ulica**
- 2) **Hroznová ulica**
- 3) **Marhuľová ulica**
- 4) **Orechová ulica**

Ods. 2 sa dopĺňa nasledovne:

Vymedzenia ulíc, ktorých názov sa určuje v čl. II ods. 1 písm. h) je vyznačené v grafickej prílohe č.1 a vymedzenie ulíc určených v čl. II, ods. 1 písm. i) tohto nariadenia je vyznačené v prílohe č.2 tohto nariadenia. Názov ulíc sa dopĺňa do registra ulíc, ktorý je prílohou č. 3 tohto nariadenia.

Ostatné časti všeobecne záväzného nariadenia mesta sa nemenia.

Tento dodatok všeobecne záväzného nariadenia bol schválený dňa 26.5.2020 na 8. zasadnutí mestského zastupiteľstva v Novom Meste nad Váhom uznesením č. /2020-MsZ a nadobúda účinnosť pätnástym dňom jeho zverejnenia .

V Novom Meste nad Váhom dňa 4.5.2020.

Ing. Jozef Trstenský
primátor mesta

Príloha č. 3 k VZN č. 3/2008 v znení dodatkov č. 1 až č. 5
Register ulíc v Novom Meste nad Váhom

Por. č.	Názov ulice
1	Ulica A. Sládkoviča
2	Bajzova ulica
3	Banská ulica
4	Beckovská ulica
5	Benkova ulica
6	Bernolákova ulica
7	Bočná ulica
8	Bohuslavická ulica
9	Bošácka ulica
10	Bratislavská ulica
11	Brigádnická ulica
12	Budovateľská ulica
13	Bzinská ulica
14	Cádrova ulica
15	Ctiborova ulica
16	Čachtická ulica
17	Ulica čsl. armády
18	Čulenova ulica
19	Ulica D. Štubňu
20	Dibrovova ulica
21	Dolná ulica
22	Ulica Dr. I. Markoviča
23	Dubčekova ulica
24	Dukelská ulica
25	Fándlyho ulica
26	Ulica Fraňa Kráľa
27	Haluzická ulica
28	Hečkova ulica
29	Hollého ulica
30	Holubyho ulica
31	Hrušovského ulica
32	Hurbanova ulica
33	Hviezdoslavova ulica
34	Inovecká ulica
35	Izbická ulica

Por. č.	Názov ulice
36	Ulica J. Hašku
37	Ulica J. Kollára
38	Ulica J. Weisseho
39	Jánošíkova ulica
40	Jarná ulica
41	Jasná ulica
42	Javorinská ulica
43	Jesenského ulica
44	Jilemnického ulica
45	Ulica Júliusa Gábriša
46	Ulica Juraja Kréna
47	Južná ulica
48	Kamenná ulica
49	Ulica kpt. Nálepku
50	Ulica kpt. Uhra
51	Karpatská ulica
52	Kľčové
53	Kmeťova ulica
54	Kočovská ulica
55	Komenského ulica
56	Košikárska ulica
57	Krajná ulica
58	Krátka ulica
59	Krčméryho ulica
60	Kukučínova ulica
61	Kuzmányho ulica
62	Kvetinová ulica
63	Langsfeldova ulica
64	Lesnícka ulica
65	Letná ulica
66	Lieskovská ulica
67	Lipová ulica
68	Ulica Ľ. Podjavorinskej
69	Malá ulica
70	Malinovského ulica

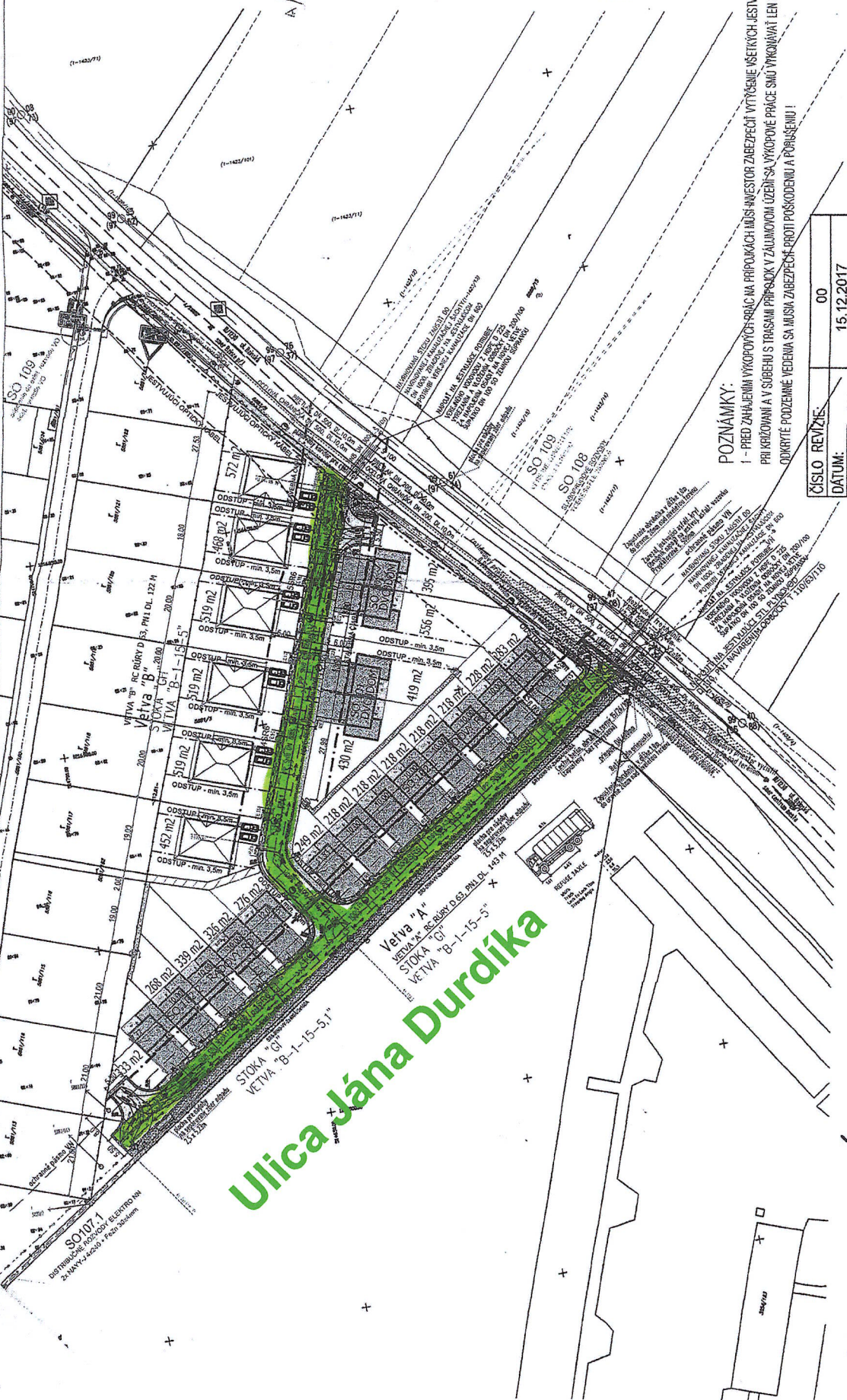

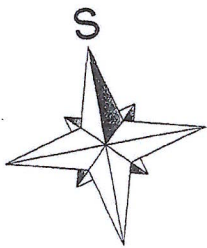
Príloha č. 3 k VZN č. 3/2008 v znení dodatkov č. 1 až č. 5
Register ulíc v Novom Meste nad Váhom

Por. č.	Názov ulice
71	Ulica Martina Rázusa
72	Medňanského ulica
73	Ulica Michala Chrásteka
74	Ulica M. R. Štefánika
75	Mlynská ulica
76	Mnešická ulica
77	Mostová ulica
78	Moyzesova ulica
79	Námestie slobody
80	Nová ulica
81	Ulica obrancov mieru
82	Odborárska ulica
83	Ulica Ondreja Plachého
84	Palkovičova ulica
85	Partizánska ulica
86	Ulica Petra Matejku
87	Piešťanská ulica
88	Pod zvonickou
89	Pol'ná ulica
90	Pol'ovnícka ulica
91	Považská ulica
92	Pri Klanečnici
93	Pri vode
94	Pri záhradách
95	Priemysel'ná ulica
96	Ulica 1. mája
97	Pyšného ulica
98	Riečna ulica
99	Riznerova ulica
100	Robotnícka ulica
101	Royova ulica
102	Ružová ulica
103	Rybárska ulica
104	Sadová ulica
105	Ulica Samuela Jurkoviča

Por. č.	Názov ulice
106	Sasinkova ulica
107	Severná ulica
108	Slniečna ulica
109	Slovanská ulica
110	Ulica SNP
111	Srnianska ulica
112	Stredná ulica
113	Stromová ulica
114	Svätoplukova ulica
115	Šafárikova ulica
116	Škultétyho ulica
117	Šoltésovej ulica
118	Športová ulica
119	Štúrova ulica
120	Tajovského ulica
121	Tehelná ulica
122	Tematínska ulica
123	Tichá ulica
124	Trenčianska ulica
125	Turecká ulica
126	Tušková ulica
127	Vajanského ulica
128	Vichtova ulica
129	Vinohradnícka ulica
130	Vysoká ulica
131	Záhradná ulica
132	Záhradnícka ulica
133	Zelená ulica
134	Zelená voda I.
135	Zelená voda II.
136	Železničná ulica
137	Železničný uzol
138	Ulica Miroslava Ďuržu
139	Ulica Viktora Bilčíka
140	Ulica gen. Ivana Institoris

Príloha č.1

A/1518/00482/2
29. OKT. 2018



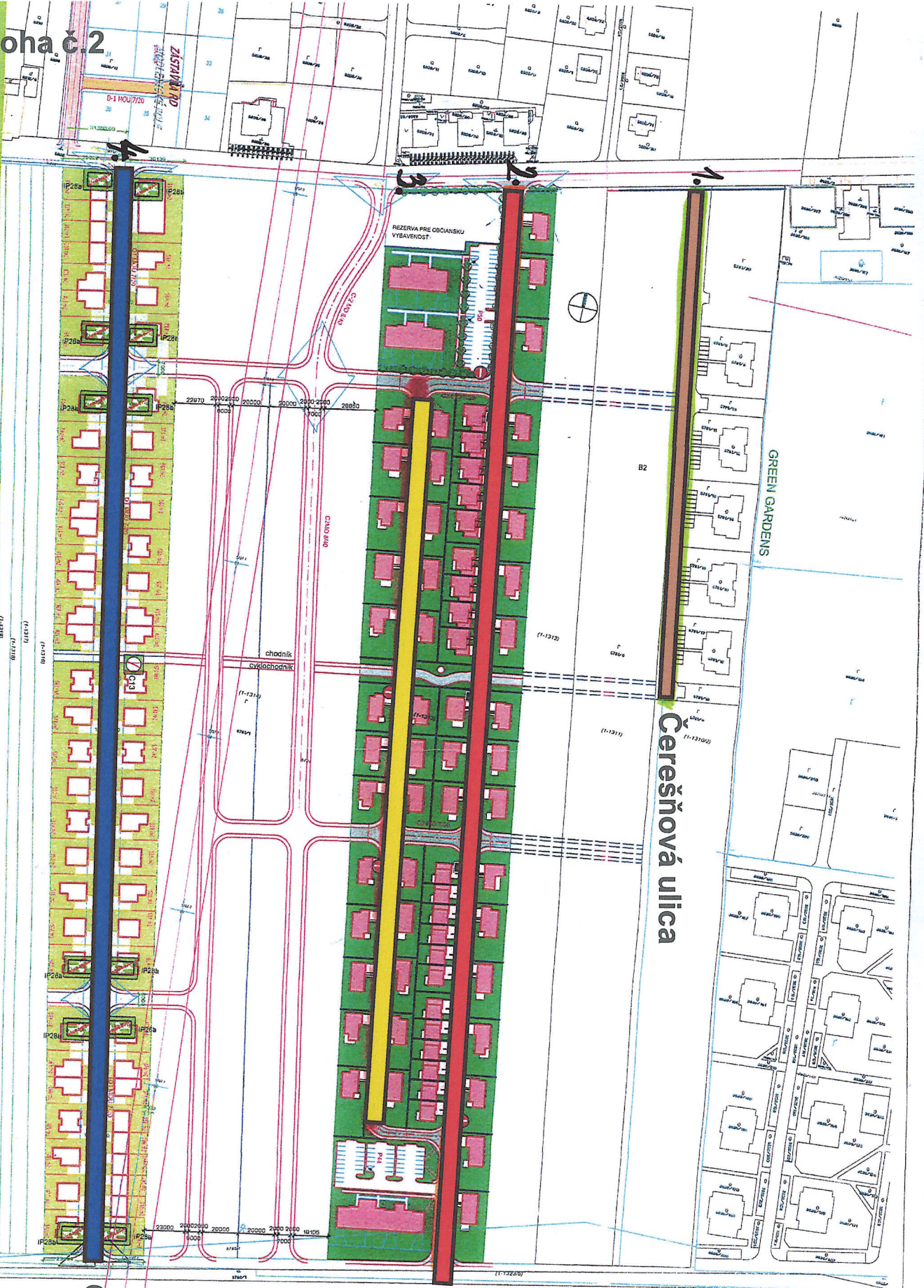
POZNAMKY:
1 - PRED ZAHĽADENÍM VYKOPÁVACÍM PRÁČIA NA PRÍPOJKÁCH MUSÍ INVEŠTOR ZABEZPEČIť VYTKRÝTENIE VŠETKÝCH JEŠTĽIVÝCH PODZEMNÝCH VEDEŇ!
PRI KRÍŽOVANÍ A V SÚBEHNE S TRASAMI PRÍPOJKY V ZNAČKOMOM ÚZEŇI SA VYKOPÁVACIE PRÁČE SÚ VYKONÁVAŤ LEN RUČNE SO ZVÝŠENOU OPATRNOSŤOU!
ODKRYTÉ PODZEMNÉ VEDENIA SA MUSIA ZABEZPEČIť PROTI POŠKODENIU A PORUŠENIU!

ČÍSLO REVÍZIE:	00
DATUM:	15.12.2017

LEGENDA STAVEBNÝCH OBJEKTŮV

- SO 101 - Dvojdom
- SO 102.1 - Radový RD
- SO 102.2 - Radový RD
- SO 103 - Komunikácie a spevnené plochy
- SO 104 - Plynofikácia/ Rozvody plynu
- SO 105 - Kanalizácia
- SO 106 - Vodovod
- SO 107.1 - Distribučné rozvody elektro NN
- SO 107.2 - Prípojky elektro NN
- SO 108 - SLP rozvody (Slaboproud)
- SO 109 - Verejné osvetlenie
- SO 110 - Sadové úpravy

ARCHITEKT:	ING. IGOR ŠINSKÝ	KONTROLOVAL:	ING. KAROL HLAVÁČ
ZODPOVEDNÝ PROJEKTANT VYPRACOVAL:	ING. KAROL HLAVÁČ	KRESLIL:	ING. KAROL HLAVÁČ
KRAJ:	Trenčiansky	OBEC:	Nové Mesto nad Váhom
INVESTOR:	RDP s.r.o., L. Podjavorinskej 2575/3B, Nové Mesto nad Váhom 915 01	K.Ú.:	Nové Mesto nad Váhom
		P.Č.:	5881/3
		PROJEKČIA:	BYTOP, s.r.o.
		OPATOVSKÁ:	248/103
		TRENČÍN:	911 01
		IČO:	36 355 674
		bytop21@gmail.com	
		mob. +421 905 733986	
DATEM:	12/2017	FORMÁT:	2 x A4
STUPEŇ:	PPUR	ZAKAZK. Č.:	17.0.17
ARCHIV. Č.:	17.0.17-01	ČÍS. VÝKR.:	C/03
MIERKA:	1:5000		
IBV - BZINSKÁ ULICA			
Nové Mesto nad Váhom, III. ETAPA			
CELKOVÁ SITUÁCIA			



riešená časť navrhované riešenie situácia širšie vzťahy m 1:2000

Orechová ul.

Marhuľová ul.

Hrozňová ul.

Čerešňová ulica

GREEN GARDENS

REZERVA PRE OBČIANSKU VYBAVENOSŤ

Základná úloha: Podľa konceptu...
Investičný plán...
Výskyt...